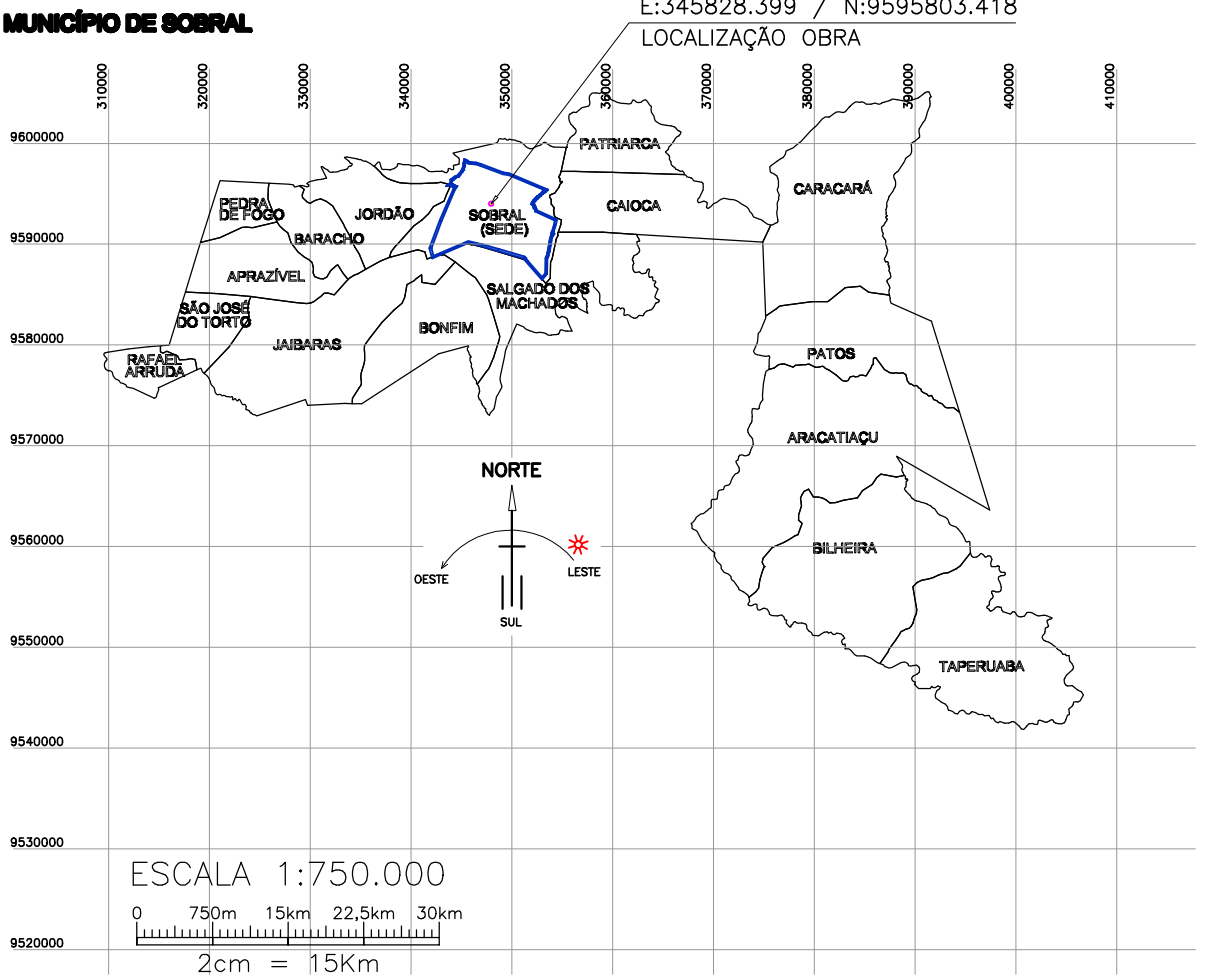
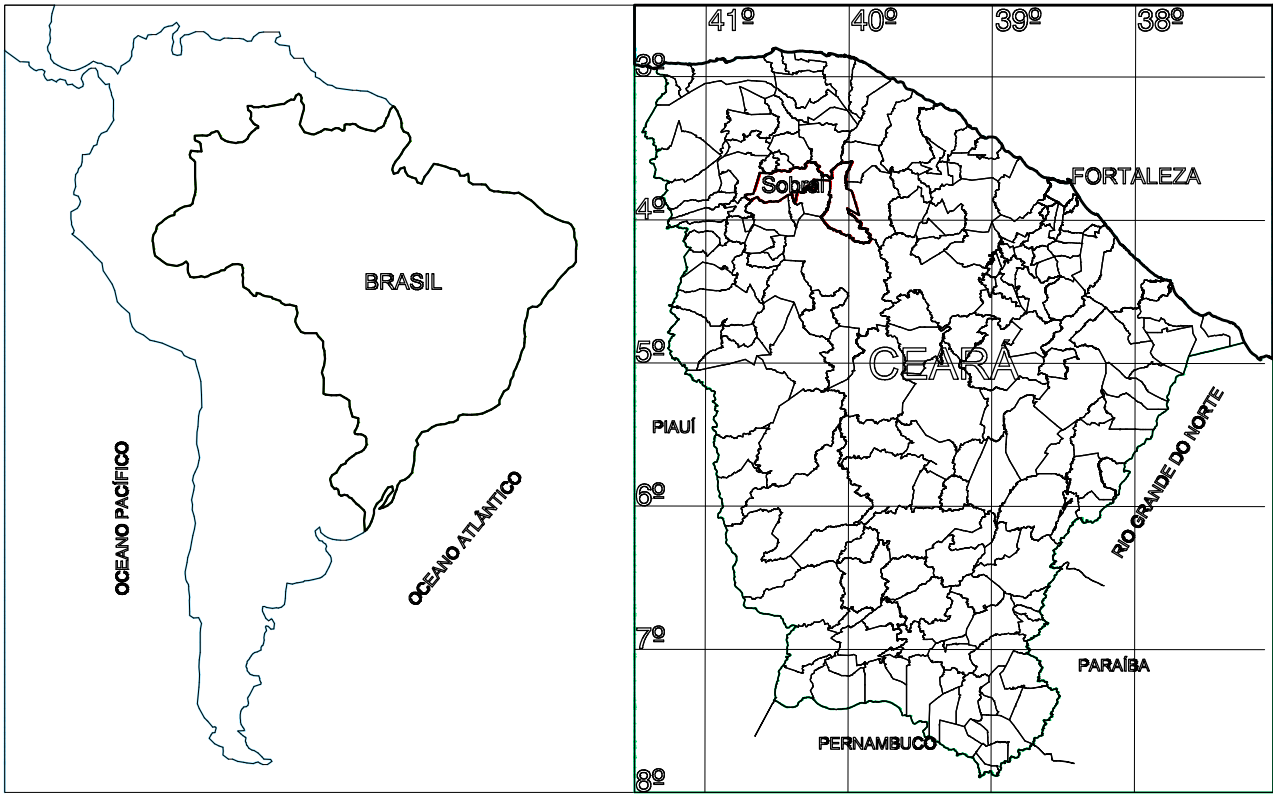
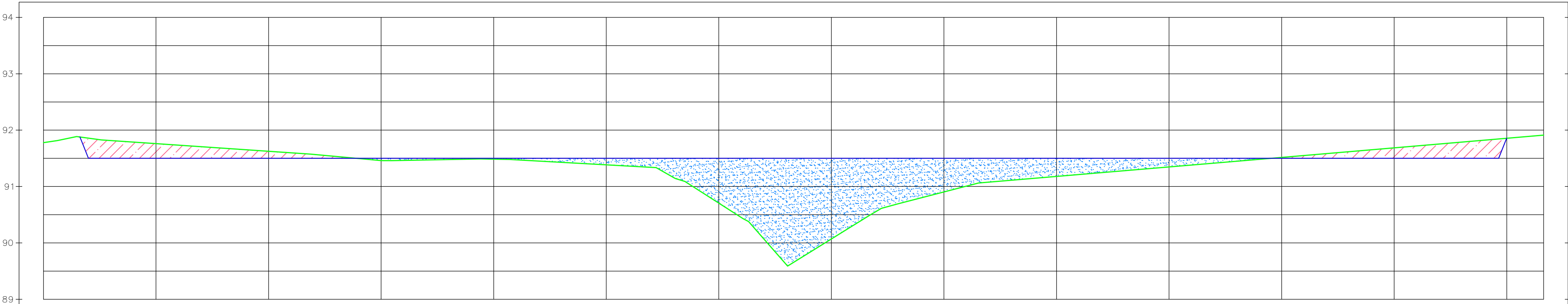


PLANTA BAIXA – LEVANTAMENTO PLANIALTIMÉTRICO
ESC.: 1/200



PERFIL LONG. UBS RP



COTAS TERRENO/PROJETO	91,778	91,485 91,500	90,904 91,500	91,686 91,500	91,912
ESTAQUEAMENTO	0+0.00	1+0.00	2+0.00	3+0.00	3+6.64
PROFUNDIDADE		-0,01	-0,60	0,19	

PERFIL LONGITUDINAL
ESC.: H: 1/2500V: 1/100

08	-	-	-
07	-	-	-
06	-	-	-
05	-	-	-
04	-	-	-
03	-	-	-
02	-	-	-
01	-	-	-
Nº	DATA	HISTÓRICO	RESPONSÁVEL

REVISÕES / DISCRIMINAÇÃO

SEINFRA - SECRETARIA DA INFRAESTRUTURA

PROJETO: **TERRAPLANAGEM UBS - RENATO PARENTE**

INTERESSADO: **PREFEITURA DE SOBRAL**

ENDEREÇO: **-**

MUNICÍPIO: **BAIRRO RENATO PARENTE - SOBRAL/CE**

DESENHOS DA PRANCHA		ESCALA
	PLANTA BAIXA	1:200
	PERFIL LONGITUDINAL	H: 1/2500 V: 1/100

DATA: 14/03/2026 | DESENHO: LUIZ FELIPE R. ARAÚJO | TOPOGRAFO: -

